














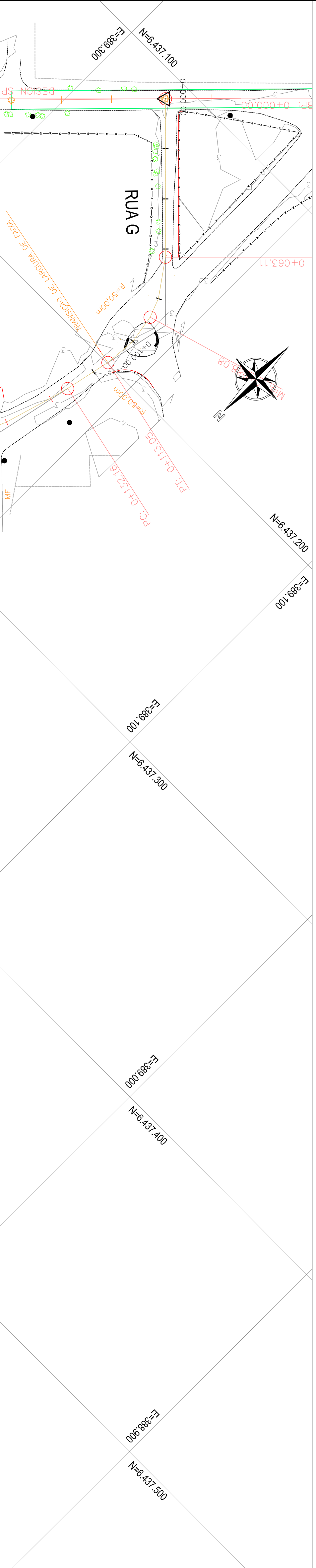


## CONVENÇÕES:

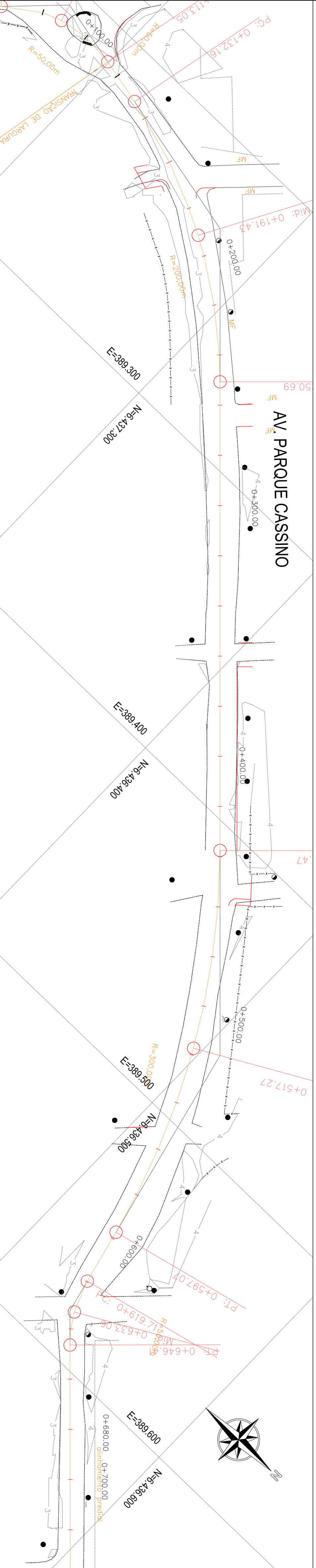
- |   |                     |
|---|---------------------|
|  | ÁRVORES             |
|  | POSTE DE CONCRETO   |
|  | POSTE DE MADEIRA    |
|  | POSTE DE FERRO      |
|  | TELEFONE PÚBLICO    |
|  | PARADA DE ÔNIBUS    |
|  | CURVA DE NÍVEL      |
|  | BORDO DE PISTA      |
|  | ALINHAMENTO PREDIAL |
|  | CERCA               |
|  | EIXO                |
|  | CALÇADA             |
|  | VALA                |
|  | CÓRREGO             |
|  | TUBULAÇÃO           |

## NOTAS:

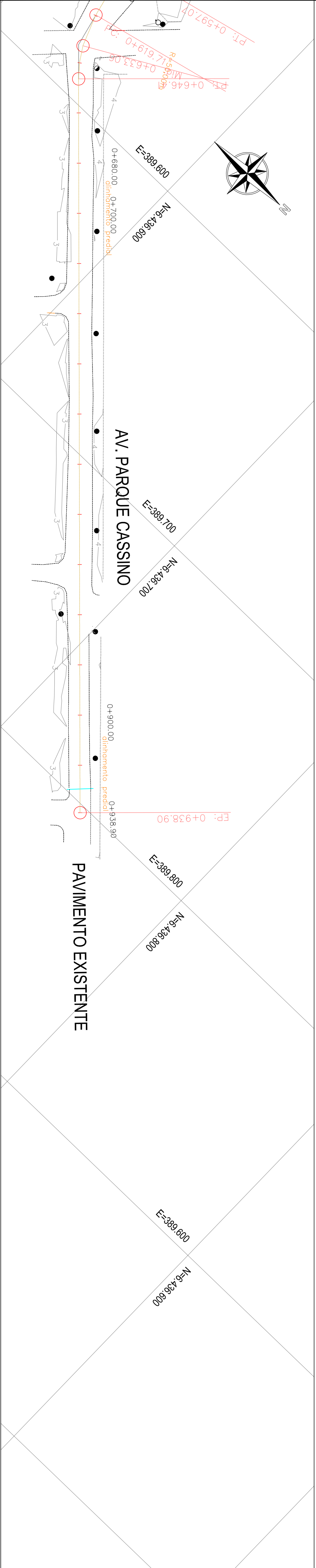
- 1 - LEVANTAMENTO TOPOGRÁFICO REALIZADO DE MAIO A JUNHO DE 2015
- 2 - ORIGEM DO LEVANTAMENTO: PLANO TOPOGRÁFICO LOCAL - SIRCAS 2000



PLANTA BAIXA  
ESCALA 1:1.000



PLANTA BAIXA  
ESCALA 1:1.000



PLANTA BAIXA  
ESCALA 1:1.000

[illegible]